




ZOZNÁM PRÍLOH VÝKRESY:

- 5/1-01 ZOZNÁM PRÍLOH OCHRANA DOK - SITUÁCIE
- 5/1-02 SITUÁCIA OCHRANY DOK č.01, MOST žkm 77,631
- 5/1-03 SITUÁCIA OCHRANY DOK č.02, MOST žkm 78,157
- 5/1-04 SITUÁCIA OCHRANY DOK č.03, PRIEPUST žkm 78,566
- 5/1-05 SITUÁCIA OCHRANY DOK č.04, MOST žkm 78,820
- 5/1-06 SITUÁCIA OCHRANY DOK č.05, MOST žkm 79,245
- 5/1-07 SITUÁCIA OCHRANY DOK č.06, MOST žkm 79,580
- 5/1-08 SITUÁCIA OCHRANY DOK č.07, MOST žkm 79,687
- 5/1-09 SITUÁCIA OCHRANY DOK č.08, MOST žkm 80,473
- 5/1-10 SITUÁCIA OCHRANY DOK č.09, PRIEPUST žkm 81,080
- 5/1-11 SITUÁCIA OCHRANY DOK č.10, PRIEPUST žkm 81,614
- 5/1-12 SITUÁCIA OCHRANY DOK č.11, MOST žkm 82,058
- 5/1-13 SITUÁCIA OCHRANY DOK č.12, PRIEPUST žkm 82,600
- 5/1-14 SITUÁCIA OCHRANY DOK č.13, PRIEPUST žkm 82,807
- 5/1-15 SITUÁCIA OCHRANY DOK č.14, MOST žkm 83,019
- 5/1-16 SITUÁCIA OCHRANY DOK č.15, MOST žkm 83,445
- 5/1-17 SITUÁCIA OCHRANY DOK č.16, MOST žkm 83,780
- 5/1-18 LEGENDA OCHRANY DOK - SITUÁCIE

Zodpovedný projekt.	Ing. Albert Čabala					
Navrhol	Ing. Albert Čabala					
Stavba	N. Myšľa - Ruskov, kompl. rek. k.č.2, dl. 6,596 km, so san. žel. spodku, KR MOSTov a PRIEPUSTov a nástupišť Bohdanovce, Vyšná Myšľa					
PS,SO	SO 09.1 Preložka DOK ŽSR, 5/1 Situácie ochrany DOK		Účel	DSPRS	Dátum	09/2021
Príloha	ZOZNÁM PRÍLOH OCHRANA DOK - SITUÁCIE		Mierka	:	Číslo prílohy	5/1-01